



## SOMOGY MEGYEI KORMÁNYHIVATAL

Ügyiratszám: SO/NEF/0848-4/2022.

Tárgy: Balatonőszöd Községi strand  
fürdővízprofil megállapítása

Ügyintéző: Kocsis Gyula  
Telefon: 06-82/529-218

Hiv.szám:  
Melléklet: 1 db

### HATÁROZAT

A Somogy Megyei Kormányhivatal Népegészségügyi Főosztálya (7400 Kaposvár, Fodor tér 1.) hivatalból indított eljárás keretében Balatonőszöd Községi strandra vonatkozó

**fürdővízprofil az alábbiak szerint állapítja meg.**

- 1. A fürdővíz neve:** Balatonőszöd Községi strand
- 2. A fürdővíz rövid neve:** Községi strand
- 3. A fürdővíz azonosító jele:** HUBW\_01535
- 4. Az ellenőrzési (monitoring) pont elhelyezkedése:** N 46.822394 E 17.794593
- 5. A fürdővíz felügyeletében illetékes hatóságok megnevezése és elérhetősége:**

Somogy Megyei Kormányhivatal Népegészségügyi Főosztály  
Kaposvár 7400 Kaposvár, Fodor J. tér 1.  
Tel: 06-82/528-400

Hivatali kapu elérhetősége: Rövid név: SMKHNSSZS; KRID kód: 618003379.  
E-mail: [nepeu@somogy.gov.hu](mailto:nepeu@somogy.gov.hu)

*Területi vízvédelmi hatóság*

Fejér Megyei Katasztrófavédelmi Igazgatóság 8000 Székesfehérvár, Szt. Flórián krt. 2.  
Tel.:22/512-150

Hivatali kapu elérhetősége (KRID: 601411315; Rövid név: FMKI)  
E-mail: [fejer.vizugy@katved.gov.hu](mailto:fejer.vizugy@katved.gov.hu)

*Vízirendészeti hatóság*

Balatoni Vízügyi Rendőrkapitányság 8600 Siófok, Mártírok útja 5.  
Tel.:84/310-712

Hivatali kapu elérhetősége (Rövid név: ORFK)  
E-mail: [balatonvizirendeszetirk@somogy.police.hu](mailto:balatonvizirendeszetirk@somogy.police.hu)

- 6. A fürdővízprofil létrehozásában, illetve felülvizsgálatában illetékes hatóság:**

Somogy Megyei Kormányhivatal Népegészségügyi Főosztály  
Kaposvár 7400 Kaposvár, Fodor J. tér 1.  
Tel.: 06-82/528-400

Hivatali kapu elérhetősége: Rövid név: SMKHNSSZS; KRID kód: 618003379  
E-mail: [nepeu@somogy.gov.hu](mailto:nepeu@somogy.gov.hu)

*Területi vízvédelmi hatóság:*

Fejér Megyei Katasztrófavédelmi Igazgatóság 8000 Székesfehérvár, Szt. Flórián krt. 2.

Tel.:22/512-150

Hivatali kapu elérhetősége (KRID: 601411315; Rövid név: FMKI)

E-mail: [fejer.vizugy@katved.gov.hu](mailto:fejer.vizugy@katved.gov.hu)

**7. A fürdővíz aktuális osztályozása: „kiváló”**

**8. A fürdővíz profil során következő felülvizsgálata:** a fürdővíz minőségének és osztályba sorolásának változása, vagy a természetes fürdővizek minőségi követelményeiről, valamint a természetes fürdőhelyek kijelöléséről és üzemeltetéséről szóló 78/2008. (IV. 3.) Kormányrendelet (továbbiakban: Kr.) 6. § (2) bekezdés alapján

**9. Tagállam:** Magyarország

**10. Megye:** Somogy

**11. Település megnevezése:** Balatonőszöd

**12. A víz földrajzi neve:** tó

**13. Rövid távú szennyezés veszélyének fennállása esetén:**

Rövid távú szennyezés kockázatával nem kell számolni. A balesetszerű szennyezés kockázata nagyon csekély.

**14. A fürdővíz, továbbá az érintett fürdővíz vízgyűjtő területére eső egyéb felszíni vizek fizikai, földrajzi és hidrológiai jellemzőinek leírása:**

A Balaton hazánk nyugati részén, a Dunántúl közepén fekszik. Felülete 600 km<sup>2</sup>, hossza 78 km, átlagos szélessége 7,7 km. Vízömege mintegy 2 milliárd m<sup>3</sup>, átlagos mélysége 3,3 m. Vize selymes, lágy, oxigénben dús, Ca, Mg hidrokarbonátos. Partvonalának hossza 235 km. Fő tápláló vízfolyása a nyugati oldalon beömlő Zala, melynek vízgyűjtő területe a teljes vízgyűjtő terület 45%-a. A Balaton vízszint szabályozása a Siófoki leeresztő zsilippel történik.

Balatonőszöd Somogy megye északi részén helyezkedik el. A vizsgált terület a Külső-Somogyi tájegységbe esik, rendkívül tagolt felszínű, a tó felé futó közel párhuzamos völgyek sorával. A terület nagy része 200-280 m tengerszint feletti magasságú, völgyekkel tagolt dombság. A tó közelében már sík, néhány méter magas hordalékkúpos területek találhatók. A felszín alatt főleg homok- és agyagrétegekből álló pannóniai üledéksor található, ennek fedő hordalékkúpja kavicsos-murvás folyóvízi homok. A nagy területre kiterjedő futóhomok több méter vastag, a nagyobb, teraszszerű síkokat pár méteres lepelhomok-takarók fedik.

A Büdösgáti-víz Balatonszárszó és Balatonőszöd települések között torkollik a Balatonba. A vízfolyás alsó szakaszán tavas vízhasználatok találhatóak, de így sem kell számolni olyan esetleges szennyezés kockázatával, amelyek a fürdővizekre negatív hatással lehetnek és károsíthatják a fürdőzők egészségét. A Balaton hosszú idő óta szolgál ivóvízbázisként, ipari és öntözővízként. A közeljövőben nem várható, hogy jelentős ipari vízhasználó települjön a szóban forgó területre.

**15. Azon szennyezési okok, szennyezési források meghatározása és értékelése, amelyek a fürdővizekre hatással lehetnek és károsíthatják a fürdőzők egészségét:**

Balatonőszöd Község területén nincs olyan ismert szennyező tevékenység, amely normál üzemiállapotban kedvezőtlen hatással bírna a fürdőzők egészségére.

Hulladékok gyűjtése, elszállítása megoldott.

**16. Cianobaktérium és makrofiton szaporodási potenciál:**

Cianobaktérium előfordulásával számolni kell.

Makrofitonok (hínár, nád) a strand fürdésre használt vízterén kívül fordul elő.

**17. Egyéb, a fürdővízprofil megállapítása szempontjából fontos információkat és térképeket jelen határozat melléklete tartalmazza.**

**Az ügyben a Fejér Megyei Katasztrófavédelmi Igazgatóság szakhatóságként járt el, állásfoglalását a 35700/10159-1/2022.ált. iktatószámom az alábbiak szerint adta meg:**

*„1. A Somogy Megyei Kormányhivatal Népegészségügyi Főosztálya által **Balatonőszöd Községi strandhoz tartozó természetes fürdővízre vonatkozó fürdővízprofil megállapítása** kapcsán, hivatalból indított eljárásban*

**szakhatósági hozzájárulásomat az alábbi megállapítással megadom:**

*Megállapítom, hogy **Balatonőszöd Községi strand** környezetében található kikötő, továbbá a Kis-metszés-csatorna és a Büdösgáti-víz vízfolyás betorkollása, amelyek havária esetén a fürdővíz minőségét károsan befolyásolhatja, ezért fürdőzési szezonban javasolt a strandszakasz vízminőségének fokozott figyelemmel kísérése.*

**2. Jelen szakhatósági állásfoglalás más jogszabályi kötelezettség alól nem mentesít.**

**3. Jelen szakhatósági állásfoglalás ellen önálló jogorvoslatnak nincs helye, az a határozat, illetve az eljárást megszüntető végzés elleni jogorvoslat keretében támadható meg.”**

A határozat annak közlésével egyidejűleg végleges.

Jelen határozat ellen közigazgatási per indítható a Pécsi Törvényszéken (7623 Pécs, Jókai u. 10.). A keresetlevelet a vitatott közigazgatási cselekmény közlésétől számított harminc napon belül kell a Törvényszékhez címezve, de a vitatott cselekményt megvalósító közigazgatási szervhez elektronikus úton benyújtani (SMKHNSZSZ Somogy Megyei Kormányhivatal Népegészségügyi Főosztály hivatali kapu azonosító (KRID): 618003379)

A keresetlevél benyújtásának a döntés hatályosulására halasztó hatálya nincs.

Az eljárás illetéke 30.000 Ft, mely illetékfeljegyzési jogot élvez.

A törvényszék a közigazgatási pert tárgyaláson kívül bírálja el, a felek bármelyikének kérelmére azonban tárgyalást tart. Tárgyalás tartását a felperes ügyfél a keresetlevélben kérheti. Ennek elmulasztása miatt igazolási kérelemnek nincs helye.

A jogi képviselővel eljáró fél, valamint belföldi székhellyel rendelkező gazdálkodó szervezet a <https://e-kormanyablak.kh.gov.hu> címen elérhető űrlapbenyújtás támogatási szolgáltatás igénybevételével köteles benyújtani a keresetlevelet a közigazgatási döntést hozó szervnél.

A nem jogi képviselővel eljáró fél a közigazgatási keresetet az Országos Bírósági Hivatal által rendszeresített nyomtatványon is benyújthatja. A formanyomtatvány szerkeszthető formában letölthető a <https://birosag.hu> internetes oldalról, az alábbi linkről: <https://birosag.hu/eljarasok-nyomtatvanyai/polgari-kozigazgatasi-papir-alapu-nyomtatvanyok>.

## INDOKOLÁS

A természetes fürdővizek minőségi követelményeiről, valamint a természetes fürdőhelyek kijelöléséről és üzemeltetéséről szóló 78/2008. (IV. 3.) Kormányrendelet (továbbiakban: Kr.) 6. § (1) bekezdése értelmében a népegészségügyi feladatkörében eljáró fővárosi és megyei kormányhivatal - hivatalból indított eljárásban - minden fürdővíz profilját megállapítja az 5. *mellékletben* foglalt előírásoknak megfelelően.

Fentiek miatt a Somogy Megyei Kormányhivatal Népegészségügyi Főosztálya 2022. október 24-én hivatalból eljárást indított Balatonőszöd Községi strand profiljának megállapítása érdekében.

Hatóságom az általános közigazgatási rendtartásról szóló 2016. évi CL. törvény (továbbiakban: Ákr.) 55. (1) pontja alapján megkereste az egyes közérdeken alapuló kényszerítő indok alapján eljáró szakhatóságok kijelöléséről szóló 531/2017. (XII. 29.) Korm. rendelet (továbbiakban: Korm. rendelet) 1. melléklete 13. táblázat 10. pontja alapján a Fejér Megyei Katasztrófavédelmi Igazgatóságot, mint az ügyben érintett szakhatóságot.

A Fejér Megyei Katasztrófavédelmi Igazgatóság a rendelkező részben ismertetett szakhatósági állásfoglalását az alábbiakkal indokolta:

*„A Somogy Megyei Kormányhivatal Népegészségügyi Főosztálya a SO/NEF/0848-2/2022 számú végzésében fürdővízprofil megállapítására irányuló eljárásban szakhatósági állásfoglalást kért a Fejér Megyei Katasztrófavédelmi Igazgatóságtól **Balatonőszöd Községi strandhoz tartozó természetes fürdővízre** vonatkozóan.*

*A természetes fürdővizek minőségi követelményeiről, valamint a természetes fürdőhelyek kijelöléséről és üzemeltetéséről szóló 78/2008. (IV. 3.) Korm. rendelet 6. § (2) bekezdése úgy rendelkezik, hogy a fürdővízprofilokat az 5. mellékletben előírtaknak megfelelően rendszeresen felül kell vizsgálni és frissíteni kell.*

*Az egyes közérdeken alapuló kényszerítő indok alapján eljáró szakhatóságok kijelöléséről szóló 531/2017. (XII. 29.) Korm. rendelet 1. melléklet alapján a fürdővízprofil megállapítására, felülvizsgálatára és frissítésére irányuló, valamint a vízminőség romlása esetén lefolytatott eljárásban vízvédelmi szakhatósági hatáskörben vizsgálendő szakkérdés a természetes vizek minőségének védelme érdekében a vizek állapota, valamint a lehetséges szennyezések megállapításának kérdése.*

*A rendelkezésemre álló adatok, a szakhatósági megkeresés mellékleteként megküldött helyszíni kérdőív alapján megállapítható, hogy **Balatonőszöd Községi strand** környezetében található kikötő, továbbá a Kis-metszés-csatorna és a Büdösgáti-víz vízfolyás betorkollása, amely havária esetén a fürdővíz minőségét károsan befolyásolhatja, ezért fürdőzési szezonban javasolt a strandszakasz vízminőségének fokozott figyelemmel kísérése.*

*A felülvizsgált fürdővízprofil megállapítása ellen vízgazdálkodási és vízvédelmi szempontból nem emeltem kifogást, szakhatósági hozzájárulásomat – az általános közigazgatási rendtartásról szóló 2016. évi CL. törvény (a továbbiakban: Ákr.) 55. § (1) és (2) bekezdése alapján – megadtam.*

*A szakhatóság döntése az Ákr. 55. § (4) bekezdése szerint az eljárást befejező döntés elleni jogorvoslat keretében támadható meg.*

*A Fejér Megyei Katasztrófavédelmi Igazgatóság, mint vízügyi és vízvédelmi hatóság hatáskörét a vízügyi igazgatási és a vízügyi, valamint a vízvédelmi hatósági feladatokat ellátó szervek kijelöléséről szóló 223/2014. (IX.4.) Korm. rendelet (továbbiakban: Korm. r.) 10. § (1) bekezdés 4. pontja, a vízgazdálkodásról szóló 1995. évi LVII. törvény 28/A. § (2) bekezdése és a vízgazdálkodási hatósági jogkör gyakorlásáról szóló 72/1996. (V. 22.) Korm. rendelet 1. § (1) bekezdése, illetékességét a Korm.r. 10. § (2) bekezdése és a 2. melléklet 4. pontja állapítja meg.”*

Az elmúlt években a fürdővíz minőségét rendszeresen ellenőrizték a víz osztályba sorolása „kiváló” volt.

Fentiek alapján a rendelkező részben foglaltak szerint állapítottam meg a Balatonőszöd Községi strand fürdővízprofilját, és a következő felülvizsgálat esedékességét.

Az eljárás során költség nem merült fel, így annak viseléséről nem rendelkezem.

Döntésemet a hivatkozott jogszabály helyek alapján hoztam.

Az elektronikus ügyintézésre kötelezettek körét az elektronikus ügyintézés és a bizalmi szolgáltatások általános szabályairól szóló 2015. évi CCXXII. törvény 9. § (1) bekezdése határozza meg.

A határozattal szembeni fellebbezési lehetőséget az Ákr. 116.§ (1)-(2) bekezdése zárja ki. A határozattal szembeni közigazgatási per indításának az Ákr. 112.§ (1) bekezdése és a 114.§ (1) bekezdése alapján van helye.

A közigazgatási per indítására vonatkozó határidőt a közigazgatási perrendtartásról szóló 2017. évi I. törvény (továbbiakban: Kp.) 39. § (1) bekezdése határozza meg.

A közigazgatási per iránti eljárás illetékét az illetékekről szóló 1990. évi XCIII. törvény (továbbiakban: Itv.) 45/A. § (1) bekezdése állapítja meg. Az illetékfeljegyzési jogról az Itv. 62. § (1) bekezdés h) pontja rendelkezik.

Határozatomat az egészségügyi hatósági és igazgatási tevékenységről szóló 1991. évi XI. törvény 4. § (1) bekezdés d) pontjában, továbbá a fővárosi és megyei kormányhivatal, valamint a járási (fővárosi kerületi) hivatal népegészségügyi feladatai ellátásáról, továbbá az egészségügyi államigazgatási szerv kijelöléséről szóló 385/2016. (XII. 2.) Korm. rendelet 2. § (1) b) pontjában, valamint a természetes fürdőhelyek kijelöléséről és üzemeltetéséről szóló 78/2008.(IV. 3.) Korm. rendelet 6. § (1) bekezdésében megállapított hatáskörömben hoztam meg.

Illetékességemet a fővárosi és megyei kormányhivatalokról, valamint a járási (fővárosi kerületi) hivatalokról szóló 86/2019. (IV. 23.) Korm. rendelet 2. § (1) bekezdése állapította meg.

A határozat az Ákr. 82.§ (1) bekezdése értelmében a közléssel válik véglegessé.

*Kaposvár, elektronikus dátumbélyegző szerint*

**Dr. Neszményi Zsolt**

főispán nevében és megbízásából:

**Dr. Fadgyas Erzsébet**

megyei tisztifőorvos

főosztályvezető

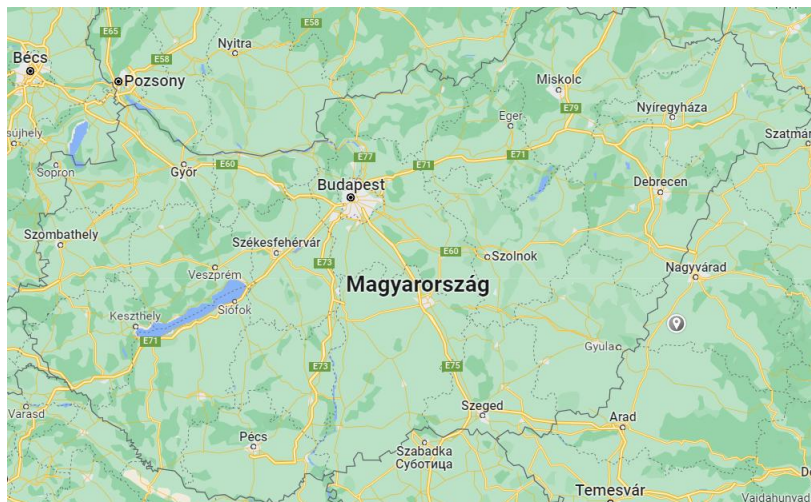
**Erről értesül:**

1. Balatonőszöd Község Önkormányzata 8637 Balatonőszöd Szabadság u. 89. Hivatali kapun keresztül (Rövid név: BOSZOD; KRID:540004377)
2. Fejér Megyei Katasztrófavédelmi Igazgatóság Hivatali kapun keresztül (KRID: 601411315; Rövid név: FMKI)
3. Irattár

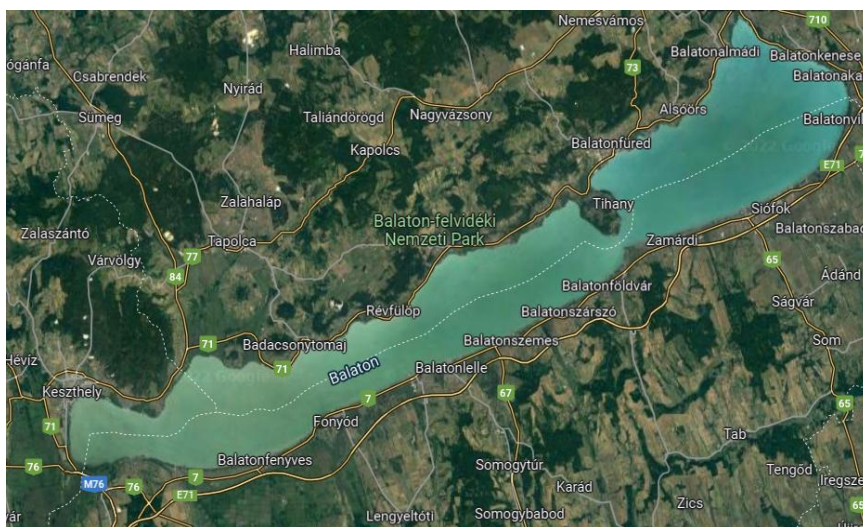
## SO/NEF/0848-4/2022 ügyiratszámú határozat 1. számú melléklete (Balatonőszöd Községi strand)

### Országon belüli elhelyezkedés:

A Balaton hazánk nyugati részén, a Dunántúl közepén fekszik.



### A Balaton légi fényképei:



### Balatonőszöd Község

Somogy megye északi részén, a Külső-Somogyi dombvidék területén, a Balaton déli partjának közepén terül el. A szomszédos települések: keletről Balatonszárszó, nyugatról Balatonszemes, délkeletről Szólád, délnyugatról pedig Teleki. Közvetlenül a 7-es főút mentén fekszik, ezen közelíthető meg keleti és nyugati irányból is. Közigazgatási területén áthalad M7-es autópálya 2005-ben átadott dél-balatoni szakasza is, amelynek saját csomópontja van Balatonőszödnél. Parti sávja körülbelül 2 kilométer hosszú, ebből azonban csak alig több, mint 500 méter a szabad partrész. Az utóbbi években több új településrész alakult – főleg az üdülőövezetben –, beépülésük folyamatos.

A község területén két kijelölt természetes fürdőhely található, a Községi strand és a Hullám Üdülöpark strandja.



**Balatonőszöd Községi strandot** az alábbiakban mutatjuk be.

**A fürdővíz légi fényképe**



**A strand mederfenék jellemzése:** homokos aljzatú.

**A partvédő mű:** beton partfal kőszórással

**A strandhoz tartozó partszakasza:** füvesített árnyékot adó fákkal

**A víz elérhetősége:** lépcsős lejárókon

**A strand hossza:** 400 m.

**A strand vízmélység-profilja:** Lassan mélyül, az átlagos vízmélység 60-70 cm. A strand maximális vízmélysége a kihelyezett bójáknál 120 cm.

**Kommunális infrastruktúra:** 4 db nemenként elkülönített vizesblokk, akadálymentesített WC, 6 db öltöző, 3 db szolár zuhany, baba-mama szoba

Szabadtéri és vízi élvezet elemek a fürdőhely területén (2 játszótér, homokozó, focipálya, ping-pong asztal, vízibicikli, sup)

A területen megfelelő számú hulladéktároló került kihelyezésre.

**A fürdőzők száma:** naponta átlagosan 300-400 fő, napi maximális létszám 900 fő.

**Állatokat a strand területére bevinni tilos.**

**Strand fénykép felvételei:**







## Cianobaktérium burjánzás lehetősége:

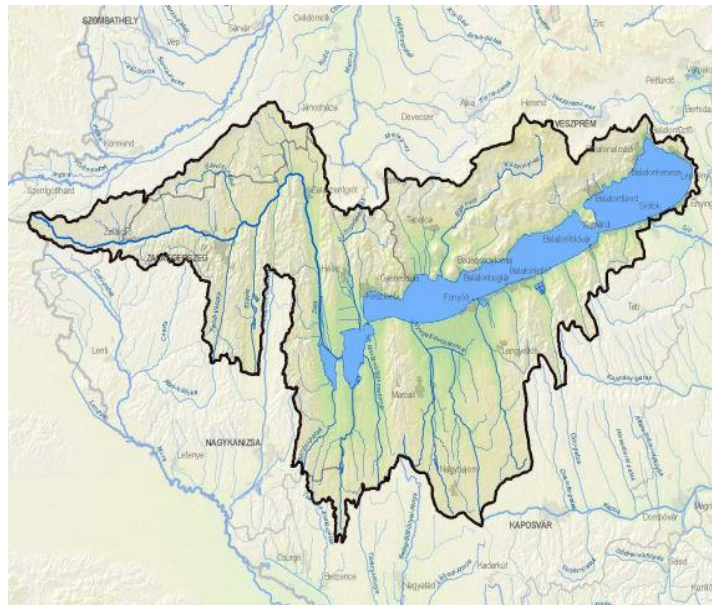
Az algák mennyisége és minősége a felszíni vizekben nem állandó, évszakonként ciklikusan változik. Amíg a kovamoszatok általában tavasszal, március és április hónapban tömegesek, addig a kékalgák (más néven cianobaktériumok) elszaporodásának időszaka a nyár, ami így egybeesik a felszíni vizeink legintenzívebb turisztikai igénybevételével.

A cianobaktériumok által előidézett vízvirágzás néhány órától több napon keresztül vagy még tovább is megmaradhat, az időjárástól függően (egy szélvihar hirtelen eltünteti, vagy a hosszan tartó nyugodt meleg időjárás fenntartja a vízvirágzást).

A kékalgák által termelt toxinok az emberi szervezetre is veszélyesek lehetnek. A vízperemmel az orra, légutakba és szembe kerülő kékalgák nyálkahártya irritációt, asztmatikus tüneteket okozhatnak. Fürdőzőknél felületi érintkezés esetén bőrirritációt, a véletlenül lenyelt vízzel az emésztőrendszerbe kerülve pedig lázat, hányást és hasmenést idézhetnek elő.

A Balaton fitoplankton mennyiségének és összetételének a szezonális változásai: Tavasszal, a hűvös vízben egy kovaalgás csúcs alakul ki, a nyár vége felé, ősz elején, amikor a vízben nitrogénhiány jellemző, a nitrogénkötő kékalgák szaporodnak el. A két biomassza csúcs között - tavasz végén, nyár elején - egy úgynevezett „tisztavizes” időszak figyelhető meg, amikor az egyéb algacsoportok (zöldalgák, ostoros algák, nem nitrogénkötő kékalgák) veszik ki nagyobb mértékben részüket a biomasszából. A Balatonban a kékalgák csak a nyár végi időszakban szaporodnak el, de akkor az összes alga jelentős részét ők teszik ki. A kékalgák a tó nyugati része felé egyre növekvő mennyiségben vannak jelen.

## Balaton vízgyűjtő területe



A Balaton vízgyűjtő területe 5 765 km<sup>2</sup>.

A Balaton részvízgyűjtő domborzata viszonylag egyöntetű, területének jelentős része dombvidék a Balaton medencéjének kivételével. Legmagasabb pontja a Badacsony.

A Balaton vízgyűjtő területén húzódik a Balaton-felvidéki Nemzeti Park, valamint az Őrségi Nemzeti Park kisebbik része, és néhány nagy kiterjedésű Tájvédelmi Körzet is (pl. a Boronka-melléki TT). A Zala folyó menté és Balaton területe a Natura 2000 hálózat része. A Kis-Balaton ezen kívül szerepel a Nemzetközi Vadvizek jegyzékén (Ramsari terület).

A terület az átlagosnál nagyobb geotermikus gradiens következtében igen gazdag hévizekben. A Balaton fő táplálója a nyugati oldalon beömlő Zala, a fölös vizeket a Sió vezeti le a Dunába. A Balaton vízszintjét mesterségesen szabályozzák. A Balaton partvonalának hossza 235,6 km, ebből természetes part 128,1 km, partvédművel bevédett 107,5 km. Az egy szinten tartott vízszint csak a fürdőzési igényeknek megfelelő, ezzel szemben a tó élővilága egy, a természet évszakos változásaihoz igazodó, változó vízszintet igényelne. A vízszint szabályozás a Siófoki leeresztő zsilippel történik.

Vízgyűjtő-kerület azonosítója: HU1000

Vízgyűjtő-kerület neve: DANUBE

Részvízgyűjtő-kerület azonosítója: HUAEP178

Részvízgyűjtő-kerület neve: Balaton

A víztest azonosítója: AIH049

A víztest neve: Balaton

Nemzeti víz-azonosító: -

Nemzeti víz-megnevezés: -

Víz típus kategória: állóvíz